

G.S. Revello-Eurotherm Cycling Team



ORGANIZZA

DOMENICA 30 GIUGNO

G.F. della Meloria

**9° Prova Campionato Provinciale Uisp Livorno
8° Prova Criterium Mare e Monti**

Ritrovo: Dalle ore 07:15 in via Garibaldi n. 302

Partenza: Alla Francese dalle 08:00 alle 08:30

Percorsi: 60 km e 90 km

Iscrizioni: Via mail all'indirizzo citrcuitopili@virgilio.it o la mattina del raduno entro le ore 07:50 presentando il cartellino al Giudice Uisp incaricato. Sul percorso saranno effettuati controlli di transito.

Costo: Euro 7

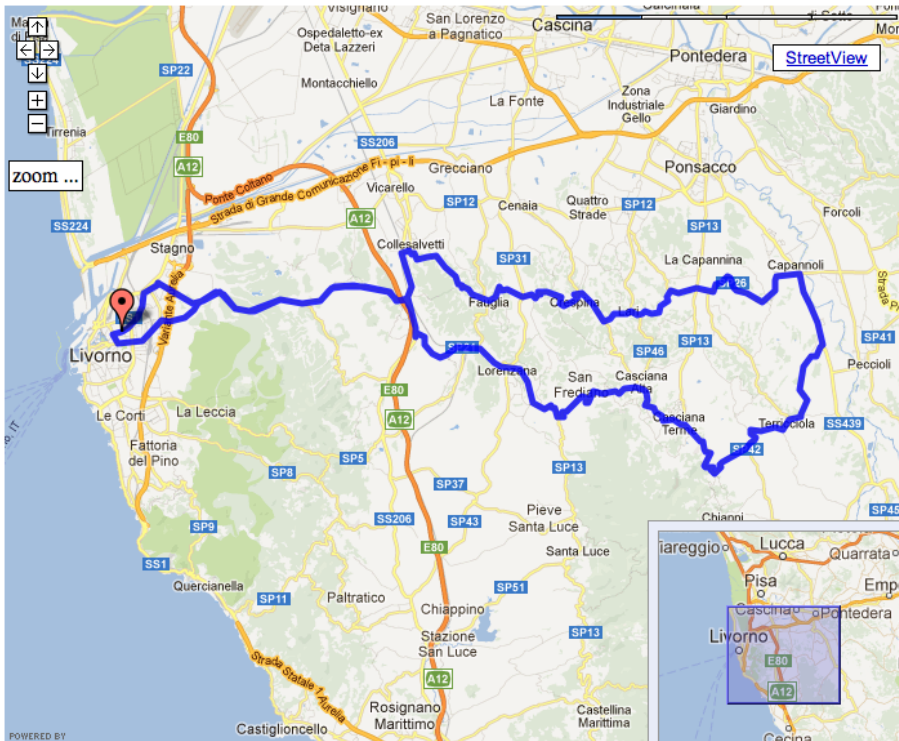
Pacco Gara e Ristori : Pacco gara a tutti i partecipanti, ristoro sul percorso lungo e all'arrivo

Si ricorda che la manifestazione NON è COMPETITIVA e si richiede, a tutti i partecipanti, il massimo rispetto del Codice della Strada e l'utilizzo del casco protettivo. Non saranno presenti staffette sul percorso ed il percorso sarà tracciato mediante cartelli gialli con frecce nere. Per quanto non contemplato nella presente vale il regolamento Uisp. Si raccomanda la massima attenzione nei punti più pericolosi (incroci, strade grande affluenza etc...). La Società organizzatrice declina ogni responsabilità per danni e/o incidenti a cose e persone prima, dopo o durante lo svolgimento della manifestazione.

La Società organizzatrice ricorda anche che è vietato gettare a terra qualsiasi tipo di rifiuto pena l'esclusione immediata dalla manifestazione.

Percorso Lungo: Km 92,63 –Dislivello 882 metri

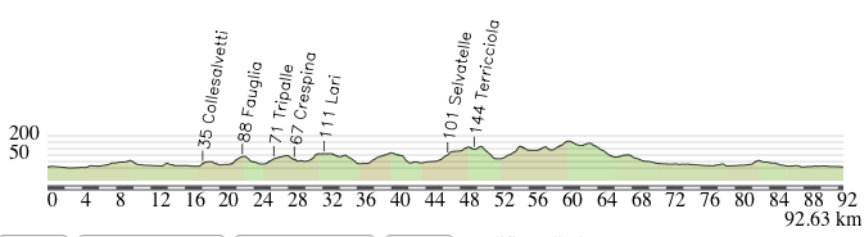
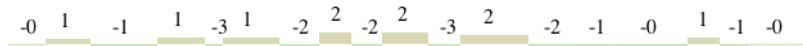
Livorno via Garibaldi 302-Via Firenze-Via Pian di Rota-Via delle Sorgenti-Collesalvetti-Fauglia-Tripalle-Crespina-Lari-Capannoli-Terricciola-Casciana Terme-Lorenzana-Torretta-Via delle Sorgenti-Livorno via Garibaldi 302.



Inserito da gsrevello 1 minuto fa
 Tags:
 Distanza: 92,63 km

Percorso lungo del Cicloraduno organizzato dal G.S. Revello- Eurotherm di Livorno il 30/06/2013

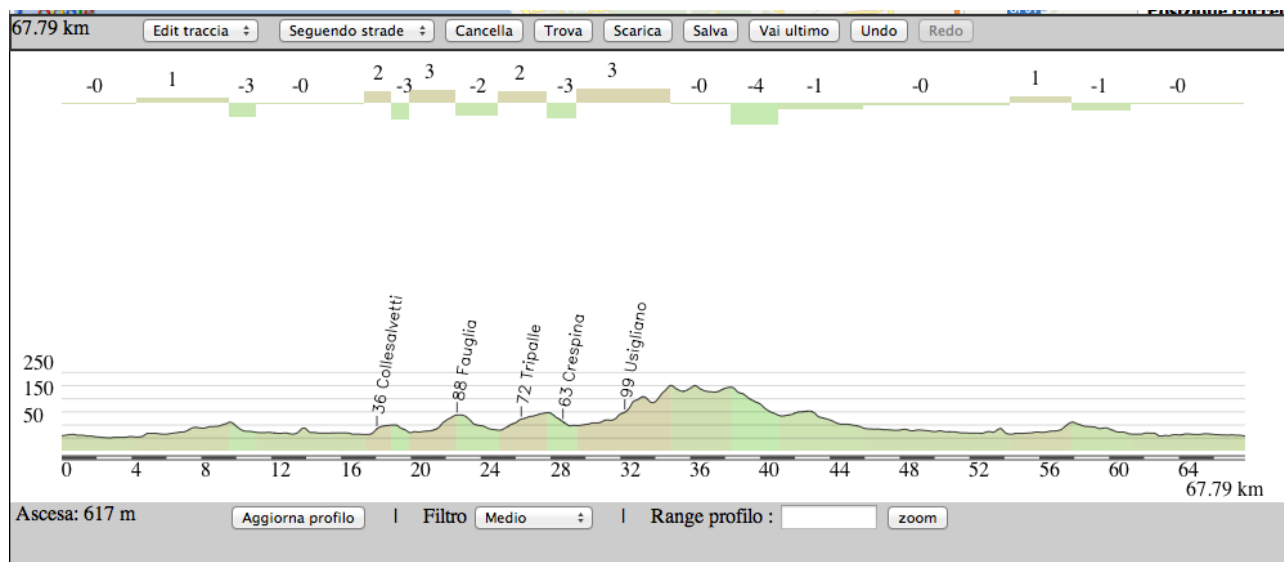
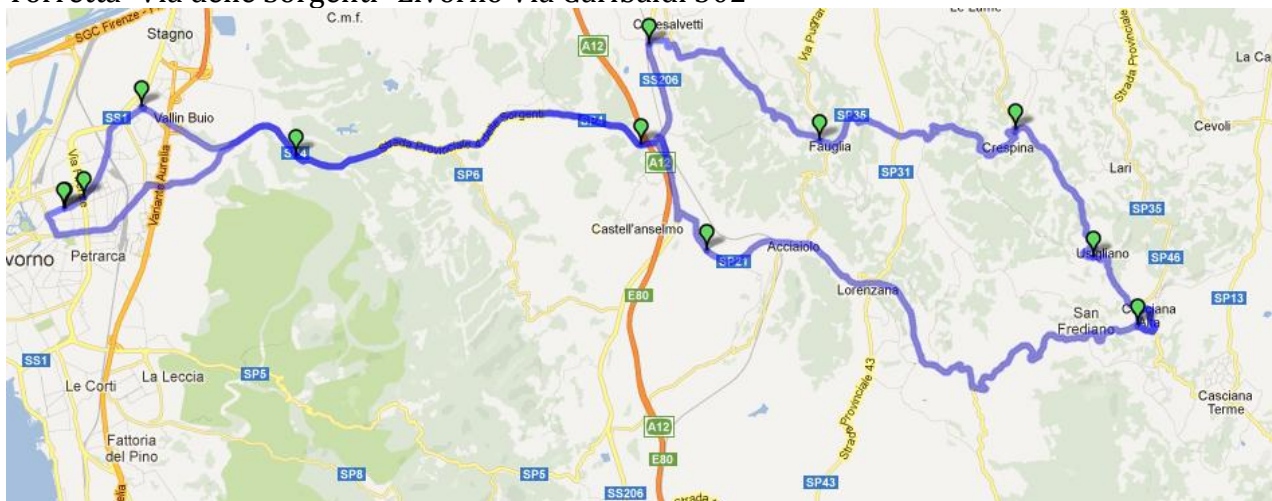
Ascesa	882 m
Pendenza max	10.74 % km 54.04
''' su 500 m.	7.96 % km 54.38
''' su 1000 m.	5.91 % km 53.94
''' su 5000 m.	2.36 % km 43.97



[Scarica](#)
[Pagina stampabile](#)
[Opzioni avanzate](#)
[Embed](#)
[Modifica](#)
[Elimina](#)
[with static images](#)
[dynamic \(for Firefox3\)](#)

Percorso Corto: Km 67,79-Dislivello 617 metri

Uguale al percorso lungo fino a Crespina poi svolta verso Usigliano-Casciana Alta- Lorenzana-Torretta- Via delle Sorgenti- Livorno Via Garibaldi 302



ATTENZIONE i percorsi saranno tracciati e debitamente segnalati da cartelli gialli con freccia nera.

**Info: Alberto 3358481006
Bruno 3200130787
Daniele 3313738594**